





LEYENDA / IKURRAK

-  Límite del término municipal
Udal barrutiaren muga
-  Suelo urbanizable
Lurzoru urbanizagarria
-  Suelo urbano
Lur hiritarra
-  Áreas con tramitación suspendida
Etentutoko zapidetzea duten

fase fasea	refundido tras la aprobación definitiva	behin-betiko onarpenaren ondorengo testu bategina	data fecha	12.2011
proyecto	P.G.O.U. municipio de bermeo	bermeo udalerriko H.A.P.O.	proiektua	
plano plano	clasificación del suelo término municipal	lurraren sailkapena udal barrutiaren		
promotor sustatzalea	ayuntamiento de bermeo	bermeoko udala		
situación kokapena		bermeo (bizkaia)		
fecha data	12.2011	e: 1:20000	plano nº plano zbk.	02.1
arquitectos arkitektoak	inaiki arrieta mardaras aitor sarría bilbao nerea salcedo gonzález	   urbanismo · ingeniería de caminos · arquitectura		estudio.ik basagoiti elor. 69 1º - 48951 getxo bizkaia t. 94 4911332 / 2414 - f. 94 4912050 estudio@estudio.ik
expediente nº	ek05 46	02-1 clasificación del suelo	archivo	

El presente documento es copia de su original del que son autores los que arriba figuran. Su utilización total o parcial, así como cualquier reproducción o cesión a terceros, requiere la previa autorización expresa de su autor, quedando en todo caso prohibida cualquier reproducción unilateral del mismo. Dokumentu hau goien agiri direnak egindako jatorrizko agiriaren kopia da, bere zati batera edo agiri osorari erabilera, edota beste bali emateak edo kopia ateratzak, egileak espreski emandako baimena behar du, bere alde bateko edozein motatako kopia debekaturik dagoelarik.