


GO DEL PLANO/PLANUAREN IZENBURUA:

EMPLAZAMIENTO
 TOKI-ZEHAZTAPENERAKO

Nº DE PLANO/
 PLANU-ZENBAKIA:

I



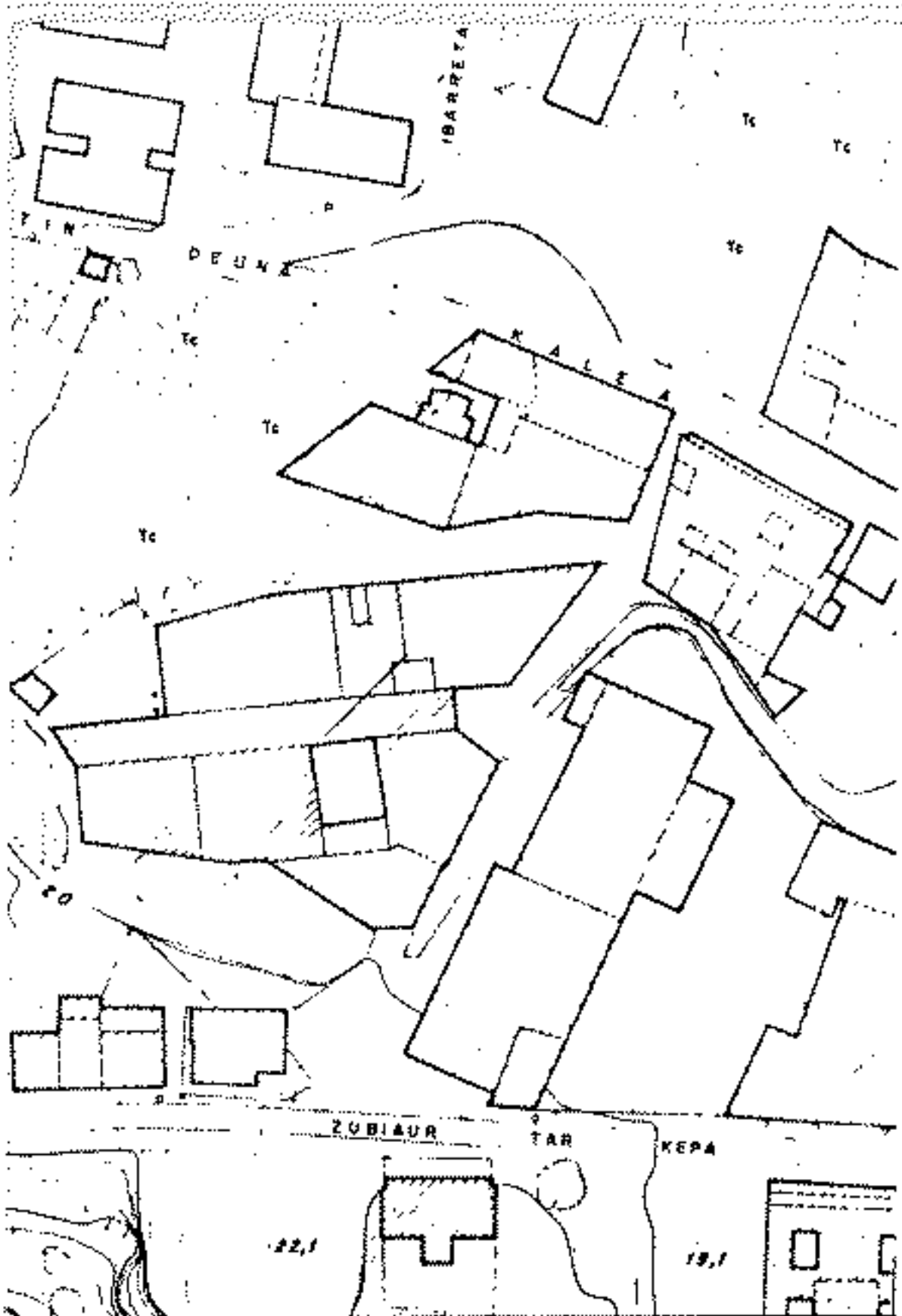
NO DEL PLANO/PLANDAREN IZENBURUA

PLANEAMIENTO VIGENTE

INDARREAN DAGOEN EGITAMUKE-TARAKO.

Nº DE PLANO/
PLANU-ZENBAKIA

2



GO DEL PLANO/PLANUAREN IZENBURUA:

TOPOGRAFICO ESTADO ACTUAL

ORAINGO EGOERARI BURAZKO TOPOGRAFIAZKO.

Nº DE PLANO/
PLANU-ZENBAKIA:

3



DEL PLANO/PLANUAREN IZENBURUA.

Nº DE PLANO/
PLANU-ZENBAKIA:

RELACIONES CON LA ESTRUCTURA MUNICIPAL.

UDAL-EGITURAKETARERIKO ZERIKUSIA.

4



<p>D DEL PLANO/PLANUAREN IZENBURUA:</p> <p>PARCELARIO</p> <p>LUR-ZATIKAKO.</p>	<p>N° DE PLANO/ PLANU-ZENBAKIA:</p> <p>5</p>
--	---

LANDEBESUNA
ZONA VERDE

ZABALGUREN TOXIKO
ANTOLAKETA

ONERDENTZAKO ALDEA
AREAS RESIDENCIALES

SISTEMA LOCAL DE
ESPACIOS LIBRES

MEKATAMTZAKO ALDEA
COMERCIAL

HERRI ETA GIZARTEARAREN
ONERAKO SERBITZUAK

SOCRIETARAKO ALDEA
SOCIAL

SERVICIOS DE INTERÉS
PÚBLICO Y SOCIAL

KORALAKO ALDEA
CELEBRATIVO

P DE SAREA ETA KORALAKOAK
RED VIALA Y APARCAMIENTOS

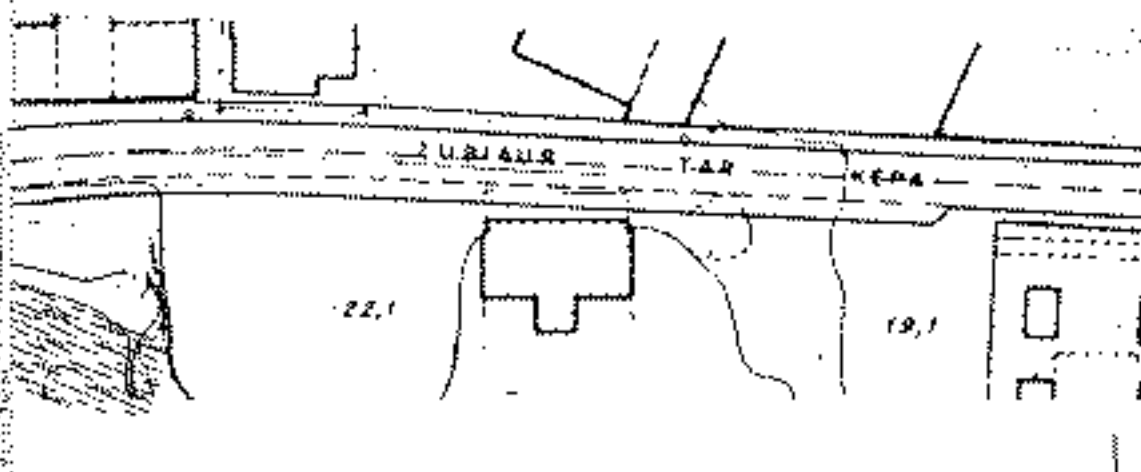
ANTOLAKETA
INSTALACIONES

HERRI MENDI KO ZABALGUREAK
ESPACIOS LIBRES DE INTERÉS PÚBLICO (II)

URBIDEKATZEA
ENCAMIZAMIENTO DE REGAIA

IRLARI ZIRKULAKOAK OBIPLA ETA KORIEZAZ BALANTZEA
ONO MUGATURIA BARRIALAKO ZABALGUREN YOKI -
ANTOLAKETA ZABALGUREN TARDARAKO EZ DIRA KONTUTAN
ANTOLAKETA

NO GARRANTZIA A EFECTOS DE SISTEMA LOCAL DE ESPACIOS
LIBRES POR SER SU USO MUY LIMITADO A CAUSA DE SUS
CONDICIONES FISICAS



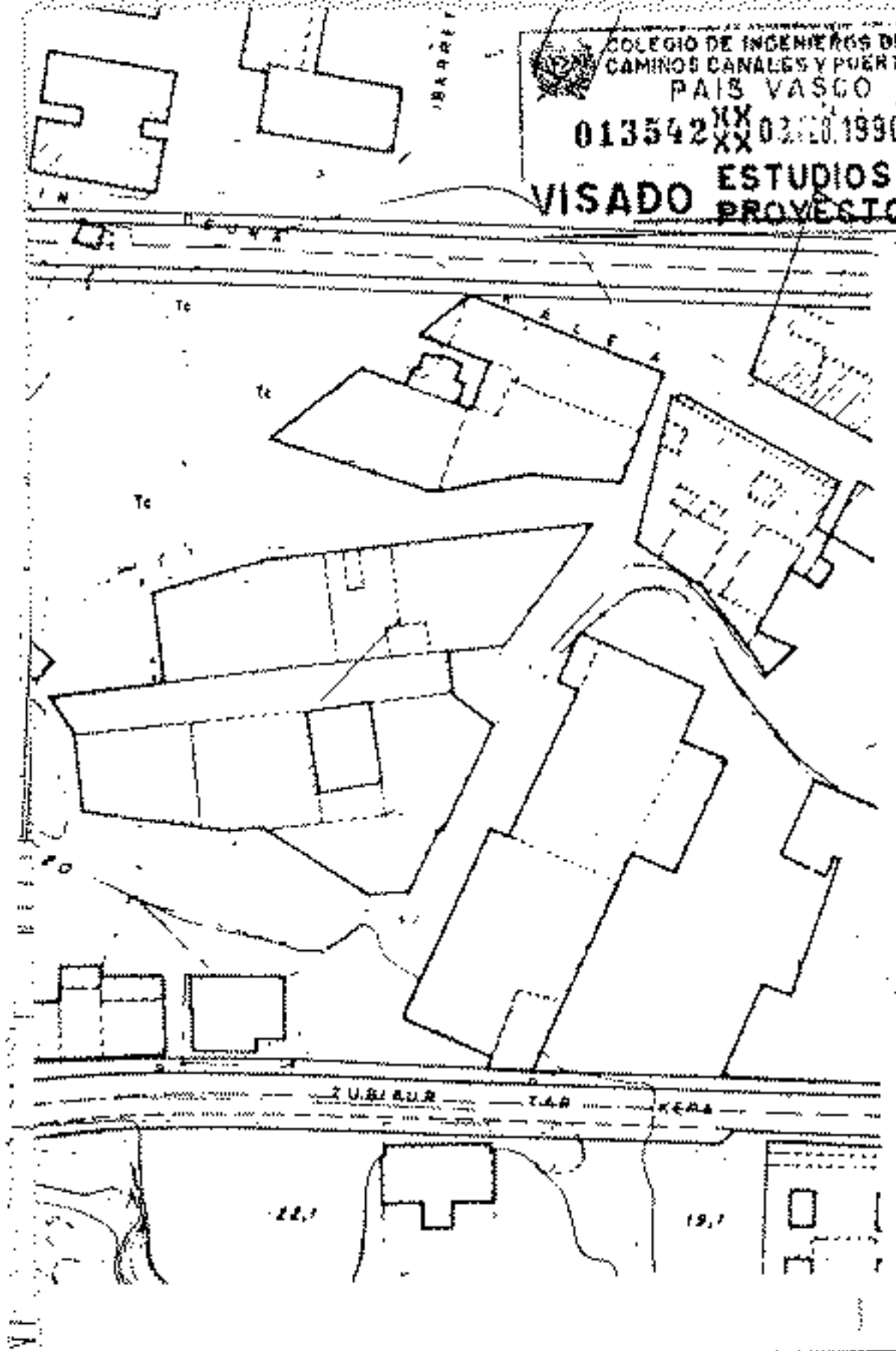
NO DEL PLANO/PLANUAREN IZENBURUA:
ZONIFICACION Y ORDENACION GENERAL.

GUZTIZKO ALDE-BANAKUNTZA ETA
ANTOLAKETARAKO.

Nº DE PLANO/
PLANU-ZENBAKIA

6

COLEGIO DE INGENIEROS DE
 CAMINOS CANALES Y PUERTOS
 PAIS VASCO
 013542 XX 03/10/1990
VISADO ESTUDIOS Y PROYECTOS

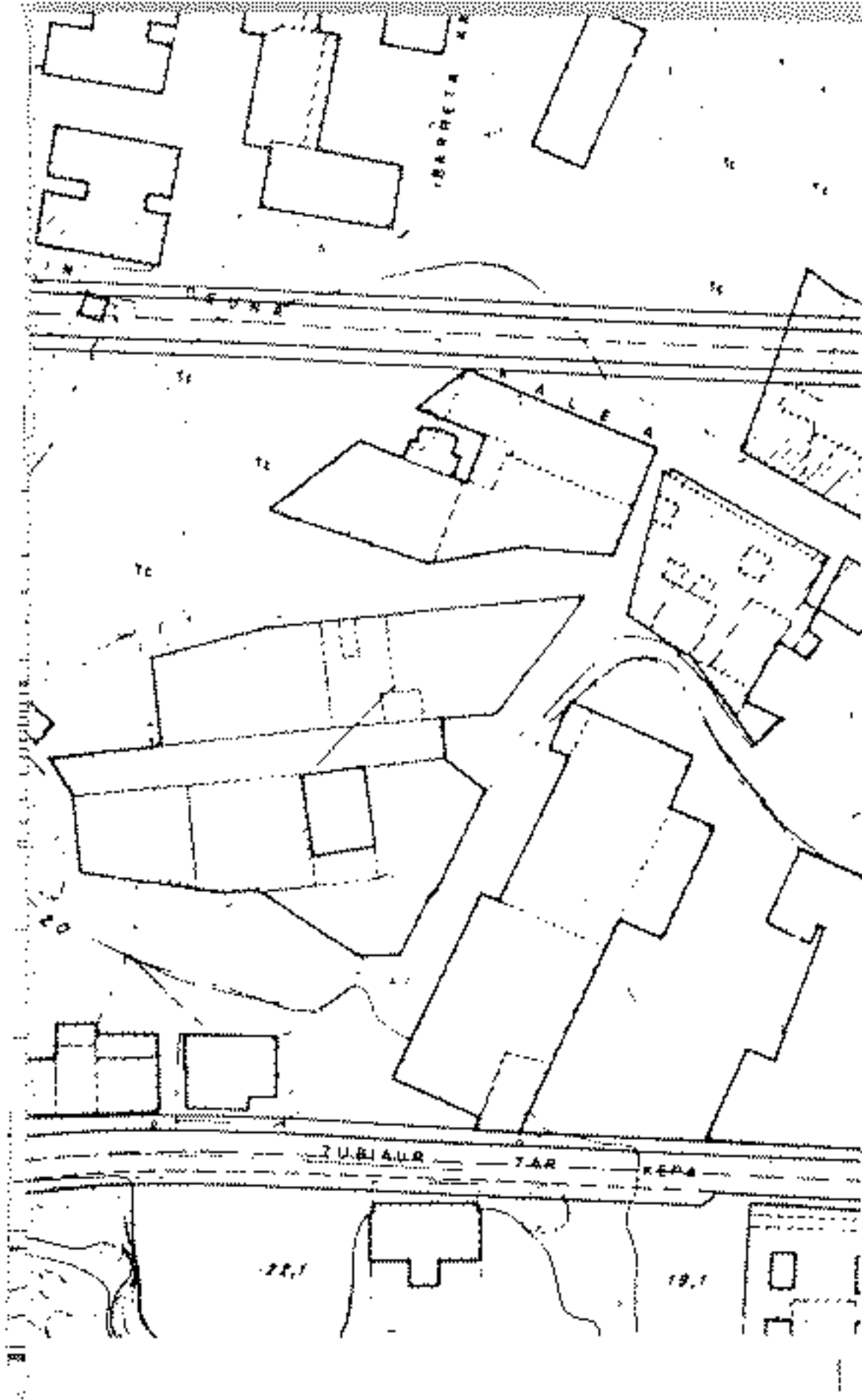


...O DEL PLANO/PLANUAREN IZENBURUA:

...ALINEACIONES Y RASANTES.
 LERRUKATZE ETA SESTREI BURUZKO.

N° DE PLANO/
 PLANU-ZENBAKIA:

7

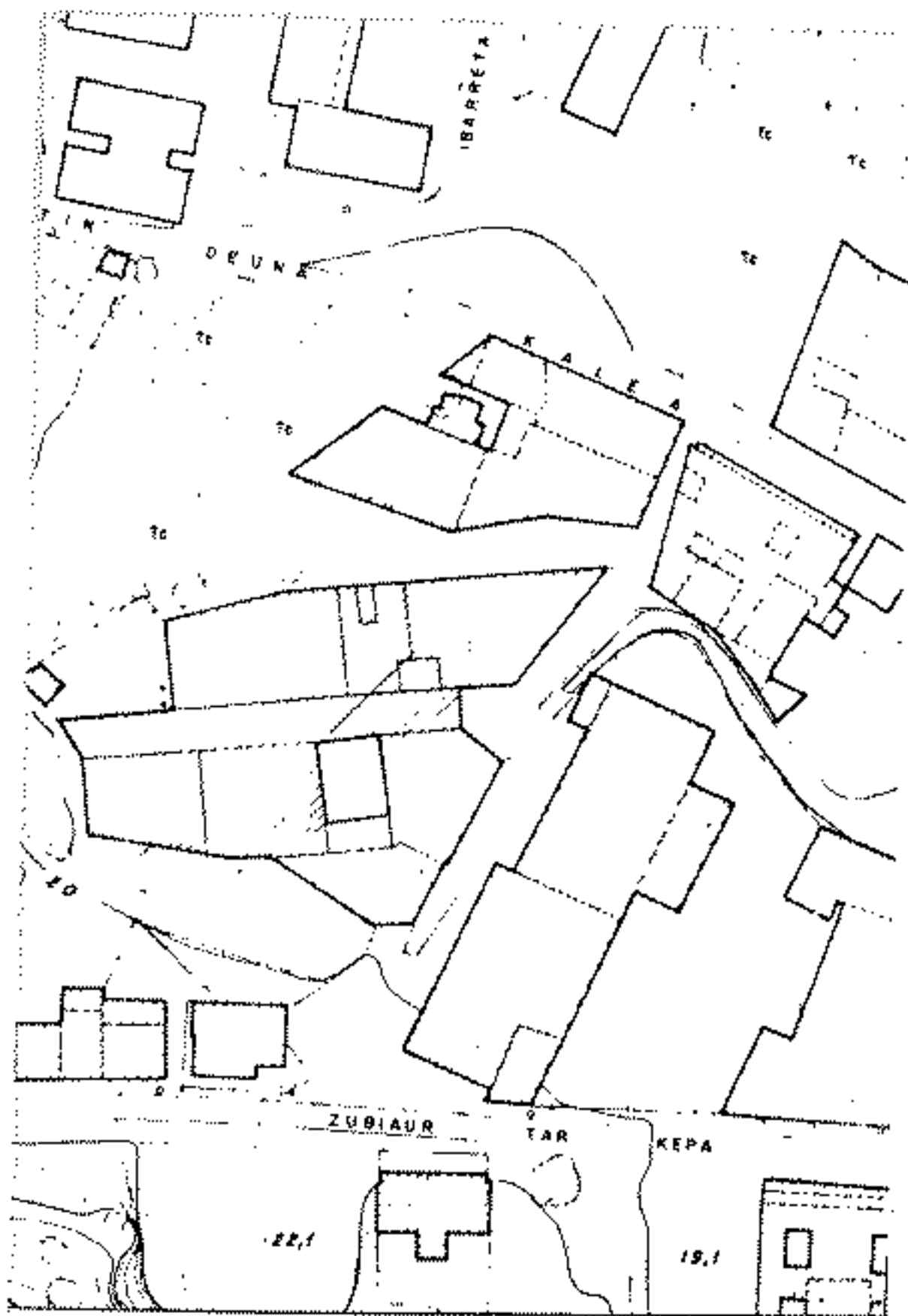


0 DEL PLANO/PLANUAREN IZENBURUA.

ALINEACIONES Y RASANTES.
 LERRUKATZE ETA SENTREI BURUZKO.

Nº DE PLANO/
 PLANU-ZENBAKIA:

7

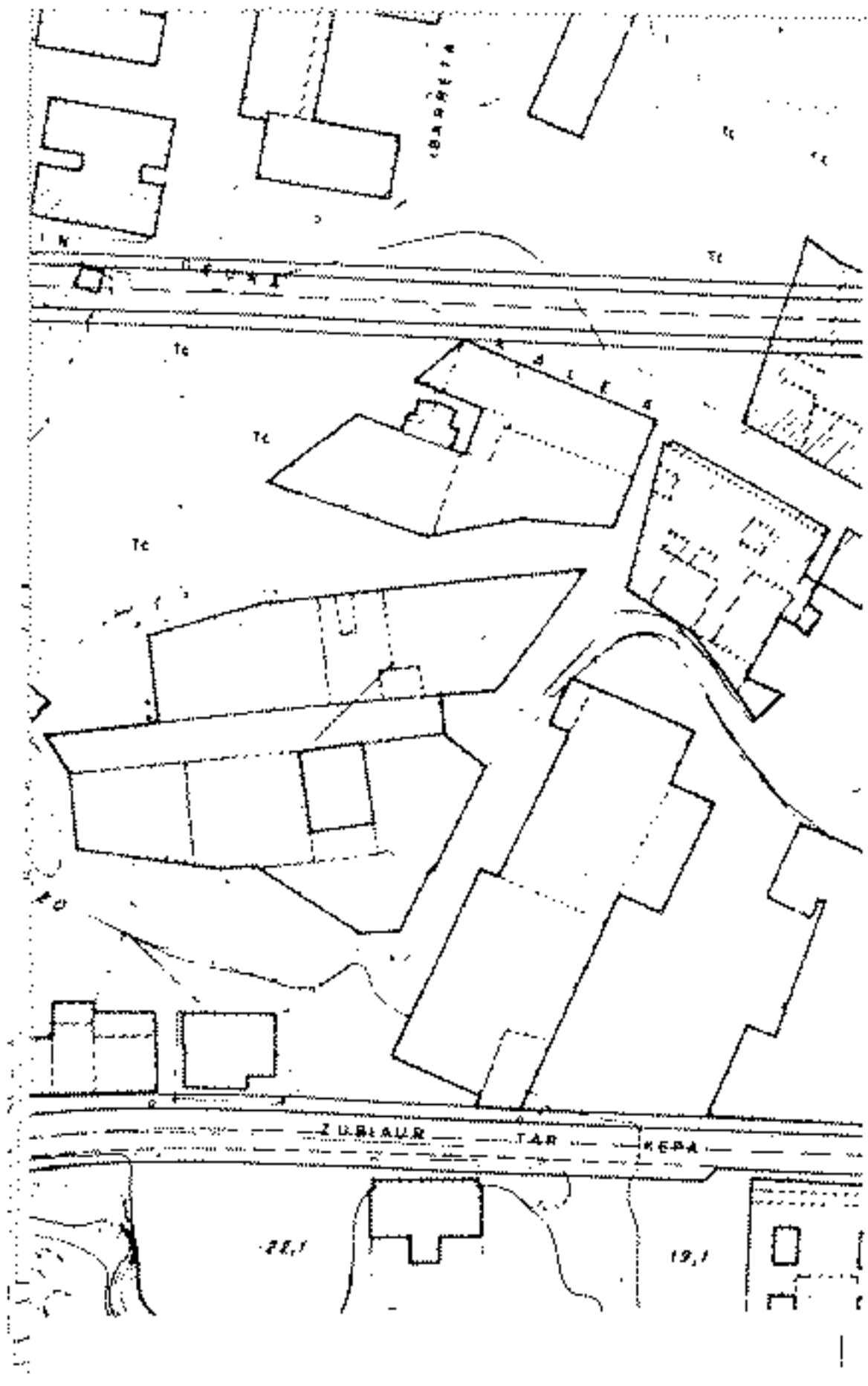


0 DEL PLANO/PLANUAREN IZENBURUA:

ORDENACION SOBRE TOPOGRAFICO,
TOPOGRAFI LAUN-IRUDIA OINARRITURIK
ANTOLAKETARAKO.

Nº DE PLANO/
PLANU-ZENBAKIA:

8

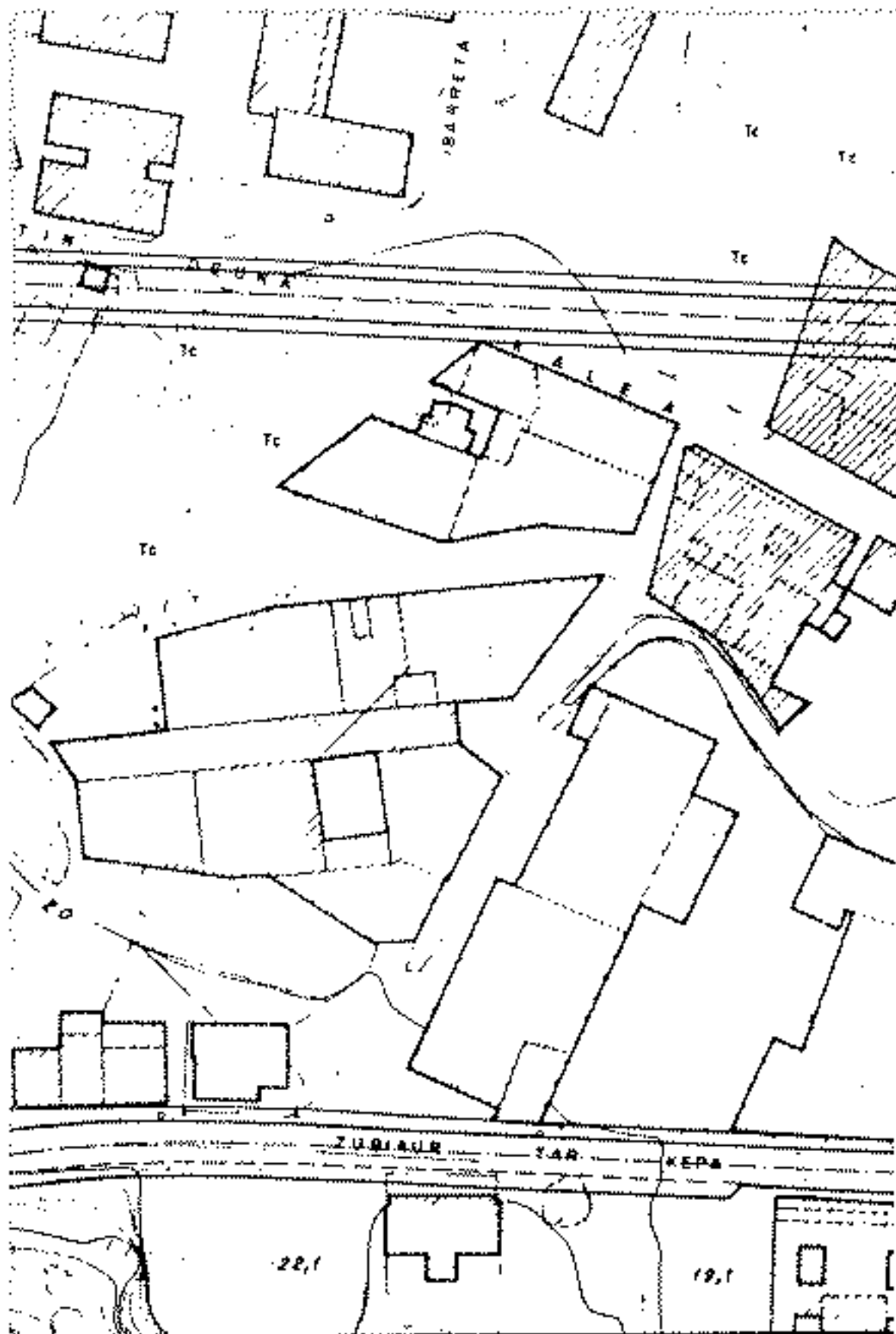


0 DEL PLANO/PLANUAREN IZENBURUA:

TOPOGRAFIA MODIFICADA,
ALDATUTAKO TOPOGRAFIAZKO.

Nº DE PLANO/
PLANU-ZENBAKIA

9

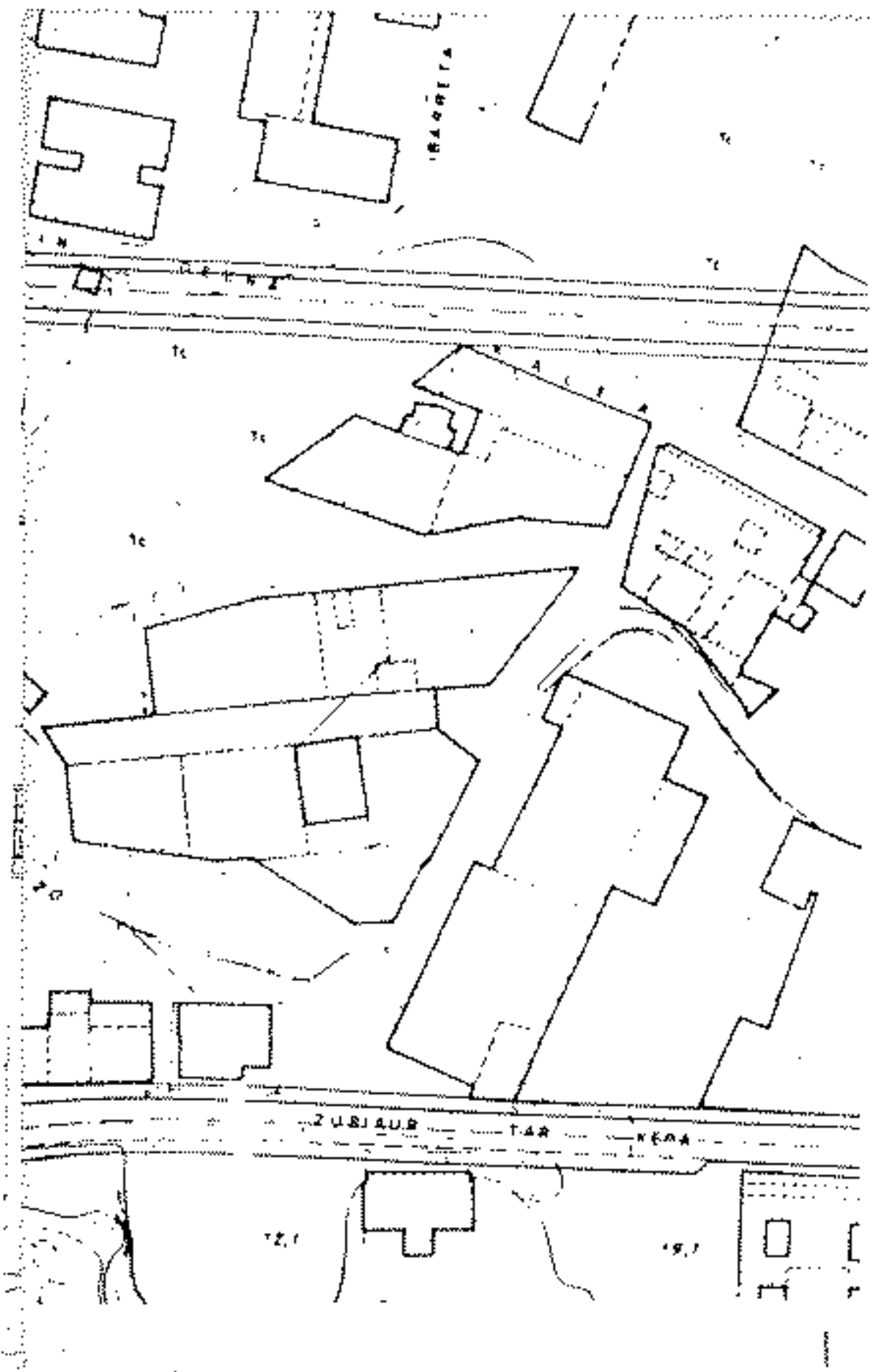


LO DEL PLANO/PLANIAREN ZENBURUA:

TOPOGRAFIA QUE SE MODIFICA
ALDATUTAKO TOPOGRAFIAZKO

Nº DE PLANO/
PLANU-ZENBAKIA:

9 A

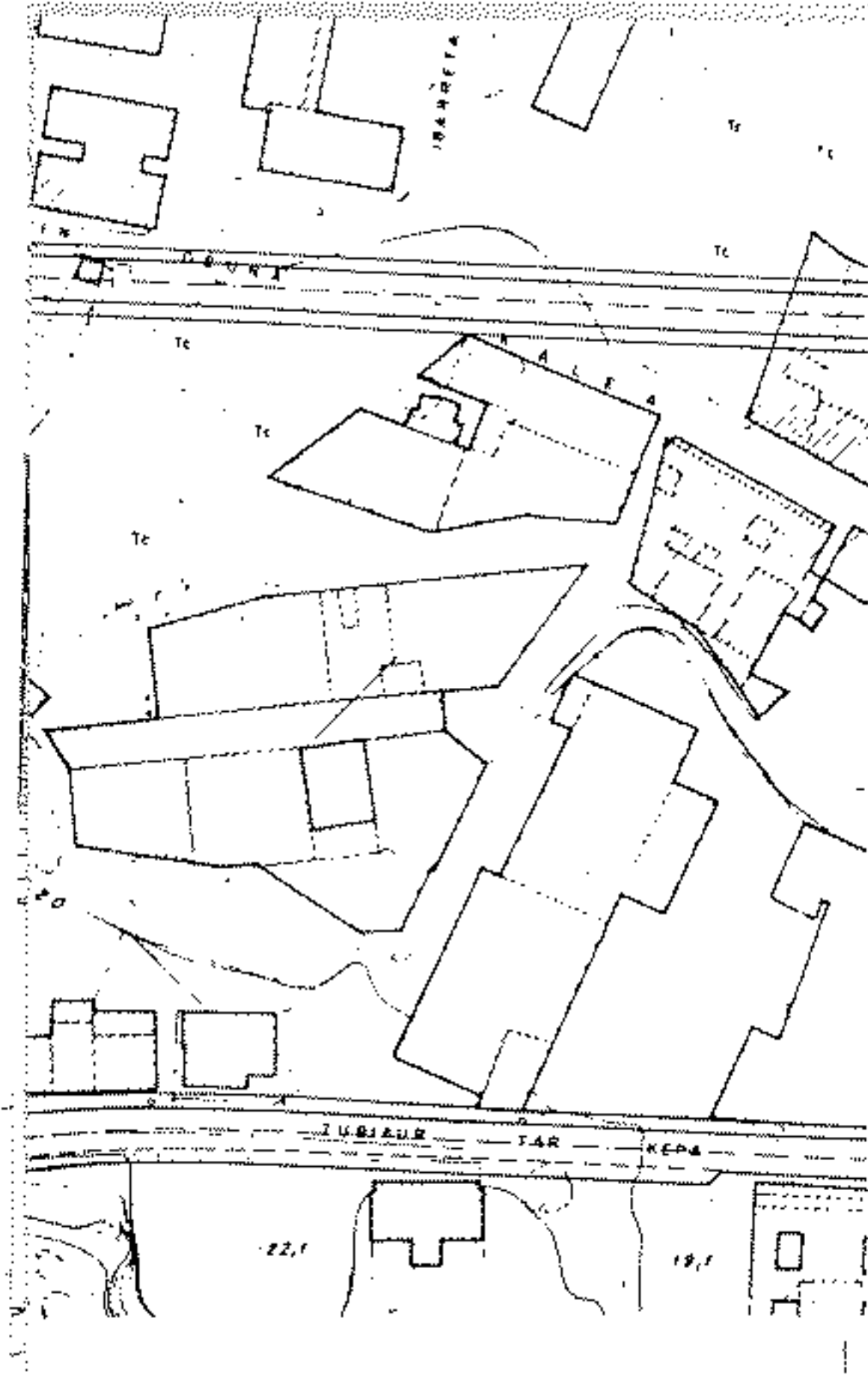


0 DEL PLANO/PLANUAREN ZENBURUA:
 RED DE SERVICIOS ABASTECIMIENTO AGUA
 POTABLE.

ESTOLDA UR-EDANGARRI ORDINURA
 SERBITZO-SAREKIKO.

Nº DE PLANO/
 PLANU-ZENBAKIA

10

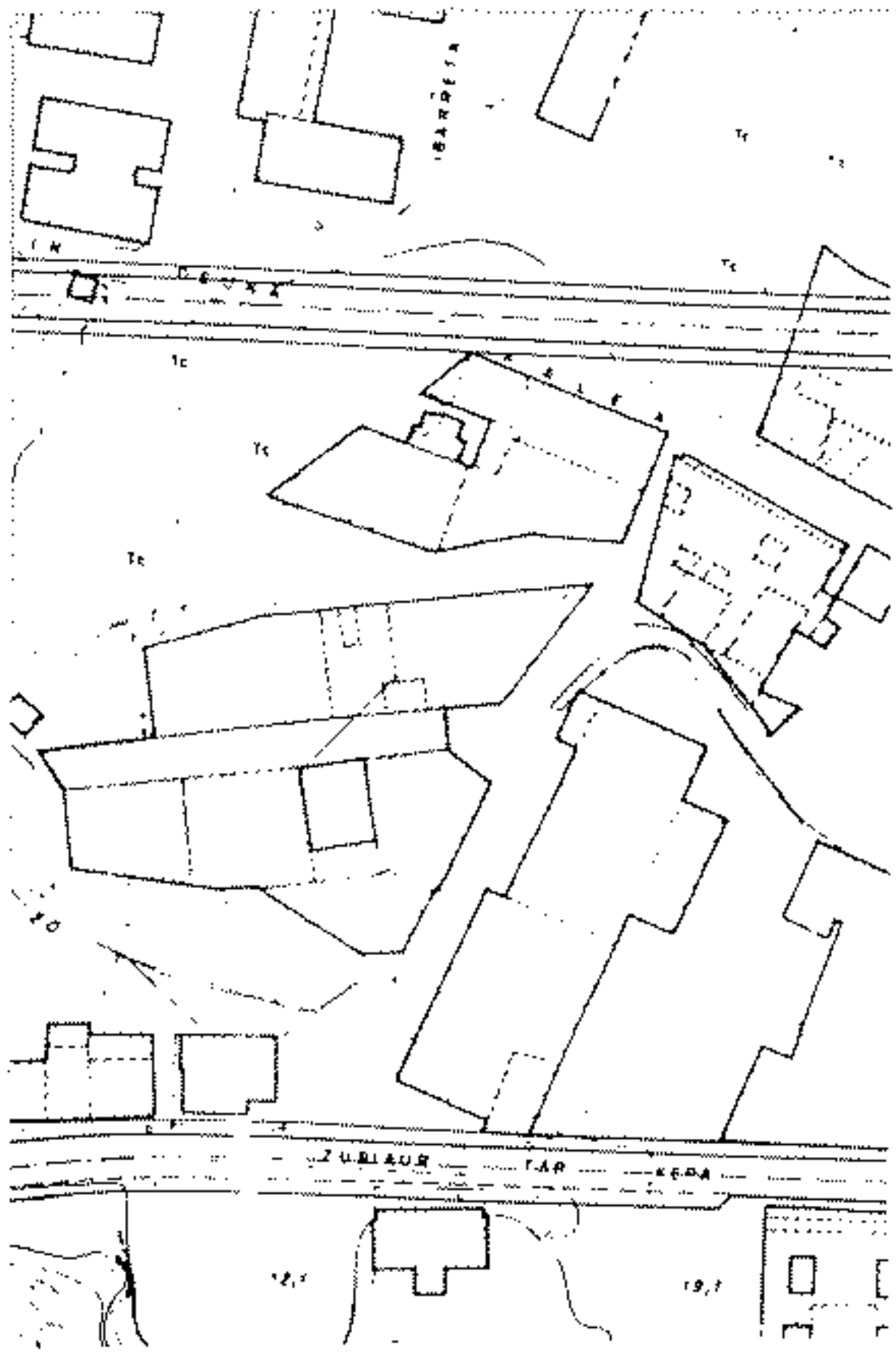


NO DEL PLANO/PLANUAREN IZENBURUA:

REGIMEN DE PROPIEDAD.
JAURPIDEA.

Nº DE PLANO/
PLANU-ZENBAKIA:

11



TÍTULO DEL PLANO/PLANUAREN IZENBURUA:

PLAN DE ETAPAS.

EKINTZALDI-EGITAMUAREKIKO,

Nº DE PLANO/
PLANU-ZENBAKIA

12